

Priloga 3: Seznam ekološko pomembnih območij posebnih traviščnih habitatov, traviščnih habitatov metuljev, območij pojavljanja ptic vlažnih ekstenzivnih travnikov in ekološko pomembnih območij steljnikov

1. Ekološko pomembna območja posebnih traviščnih habitatov

– HAB1_30_05

KODA OBMOČJA	OBMOČJE
SI3000046	BELA KRAJINA
SI3000118	BOČ – HALOZE – DONAČKA GORA
SI3000048	DOBLIČICA
SI3000220	DRAVA
SI3000306	DRAVINJA S PRITOKI
SI3000221	GORIČKO
SI3000117	HALOZE – VINORODNE
SI5000012	KRAKOVSKI GOZD – ŠENTJERNEJSKO POLJE
SI3000214	LIČENCA PRI POLJČANAH
SI3000296	MARINDOL
SI3000215	MURA
SI3000302	OSREDNJE SLOVENSKE GORICE
SI3000037	PREGARA – TRAVIŠČA
SI3000005	REKA
SI3000255	TRNOVSKI GOZD – NANOS 1
SI3000234	VRBINA

– HAB2_30_05

KODA OBMOČJA	OBMOČJE
SI3000088	BOLETINA – VELIKONOČNICA
SI5000027	ČRETE
SI3000268	DOBRAVA – JOVSI
SI3000290	GORIŠKA BRDA
SI3000125	KOŽBANA
SI3000276	KRAS 1
SI3000075	LAHINJA
SI3000059	MIRNA
SI3000126	NANOŠČICA
SI3000254	SOČA Z VOLARJO
SI3000255	TRNOVSKI GOZD – NANOS 2
SI3000056	VEJAR
SI3000379	VRHOVELJSKA PLANINA

– HAB1_10_06

KODA OBMOČJA	OBMOČJE
SI3000271	LJUBLJANSKO BARJE
SI3000232	NOTRANJSKI TRIKOTNIK 1
SI3000262	SAVA MEDVODE – KRESNICE

– HAB2_10_06

KODA OBMOČJA	OBMOČJE
SI3000140	BELŠKI POTOK
SI3000154	BLLED – PODHOM
SI3000079	ČEŠENIŠKE GMAJNE Z ROVŠČICO
SI3000168	ČRNA DOLINA PRI GROSUPLJU
SI3000324	ČRNI POTOK
SI3000219	GRAD BRDO – PREDDVOR
SI3000224	HUDA LUKNJA
SI3000263	KOČEVSKO
SI5000033	KOZJANSKO

KODA OBMOČJA	OBMOČJE
SI3000297	MIŠJA DOLINA
SI3000335	POLHOGRAJSKO HRIBOVJE
SI3000171	RADENSKO POLJE – VIRŠNICA
SI3000275	RAŠICA
SI3000026	RIBNIŠKA DOLINA
SI3000129	RINŽA
SI3000120	ŠMARNA GORA
SI3000311	VITANJE – OPLOTNICA
SI3000313	VZHODNI KOZJAK
SI3000011	ZADNJE STRUGE PRI SUHADOLAH

– HAB1_20_06

KODA OBMOČJA	OBMOČJE
SI3000274	BOHOR
SI3000232	NOTRANJSKI TRIKOTNIK 2

– HAB2_20_06

KODA OBMOČJA	OBMOČJE
SI5000007	BANJŠICE
SI3000173	BLOŠČICA
SI3000348	BOHINJSKA BISTRICA IN JEREKA
SI3000121	ČEMŠENIŠKA PLANINA
SI3000267	GORJANCI – RADOHA
SI3000276	KRAS 2
SI3000256	KRIMSKO HRIBOVJE – MENIŠIJA
SI3000181	KUM
SI3000261	MENINA
SI3000029	MRZLICA
SI3000232	NOTRANJSKI TRIKOTNIK 3
SI3000166	RAZBOR
SI3000255	TRNOVSKI GOZD – NANOS 3
SI3000337	ZAHODNI KOZJAK

– HAB2_20_05

KODA OBMOČJA	OBMOČJE
SI3000212	SLOVENSKA ISTRA

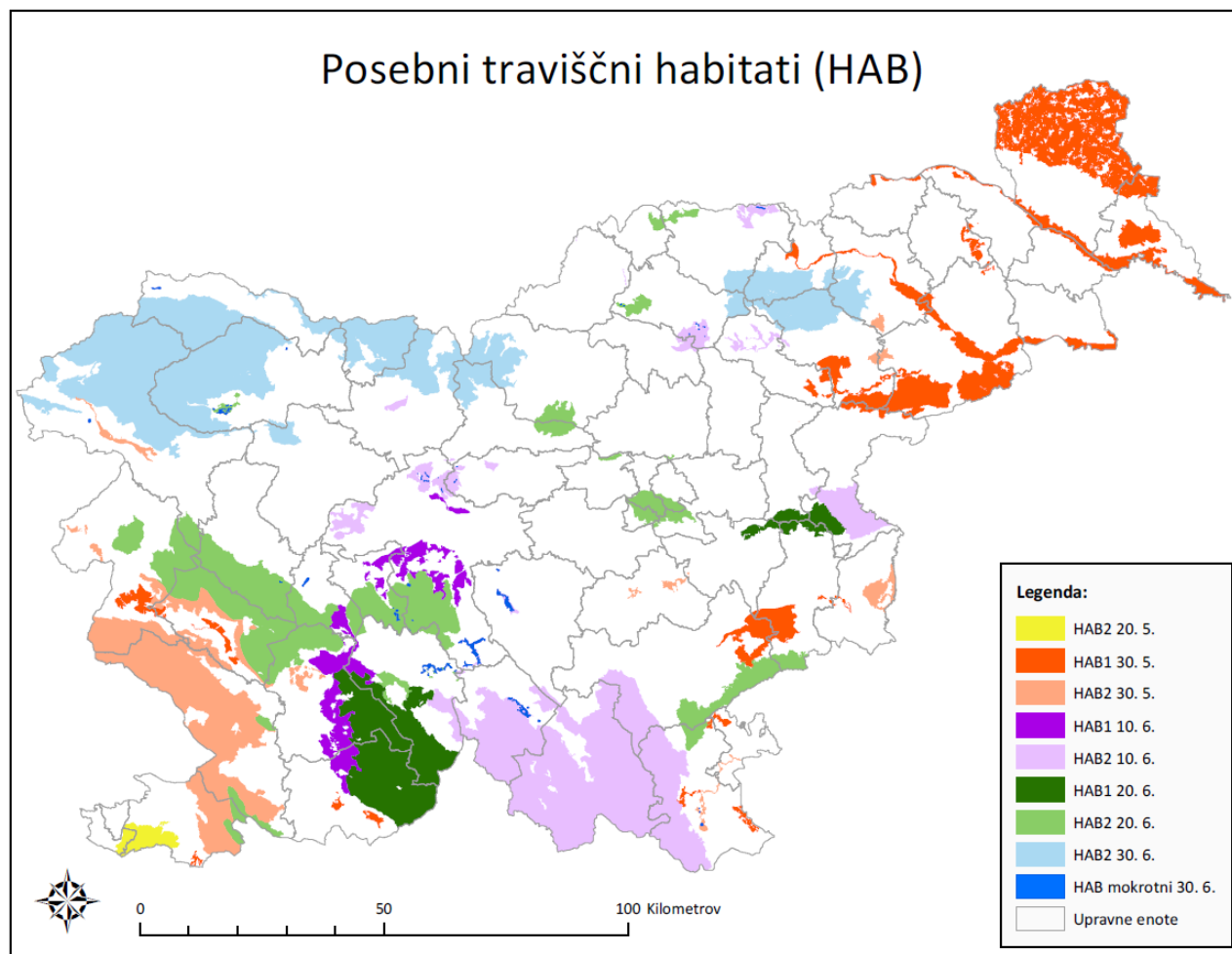
– HAB2_30_06

KODA OBMOČJA	OBMOČJE
SI3000196	BREGINJSKI STOL
SI3000253	JULIJSKE ALPE
SI3000264	KAMNIŠKO-SAVINJSKE ALPE
SI3000285	KARAVANKE
SI3000270	POHORJE
SI3000110	RATITOVEC

– HABM_30_06

KODA OBMOČJA	OBMOČJE
SI3000154	BLED – PODHOM
SI3000173	BLOŠČICA
SI3000348	BOHINJSKA BISTRICA IN JEREKA
SI3000168	ČRNA DOLINA PRI GROSUPLJU
SI3000199	DOLENJA VAS PRI RIBNICI
SI3000224	HUDA LUKNJA
SI3000236	KOBARIŠKO BLATO
SI3000256	KRIMSKO HRIBOVJE – MENIŠIJA

KODA OBMOČJA	OBMOČJE
SI3000075	LAHINJA
SI3000297	MIŠJA DOLINA
SI3000232	NOTRANJSKI TRIKOTNIK
SI3000171	RADENSKO POLJE – VIRŠNICA
SI3000275	RAŠICA
SI3000166	RAZBOR
SI3000026	RIBNIŠKA DOLINA
SI3000120	ŠMARNA GORA
SI3000255	TRNOVSKI GOZD – NANOS
SI3000313	VZHODNI KOZJAK
SI3000087	ZELENCI
SI3000189	ŽEJNA DOLINA



MXGP, 2017

Karta 1: Ekološko pomembna območja posebnih traviščnih habitatov

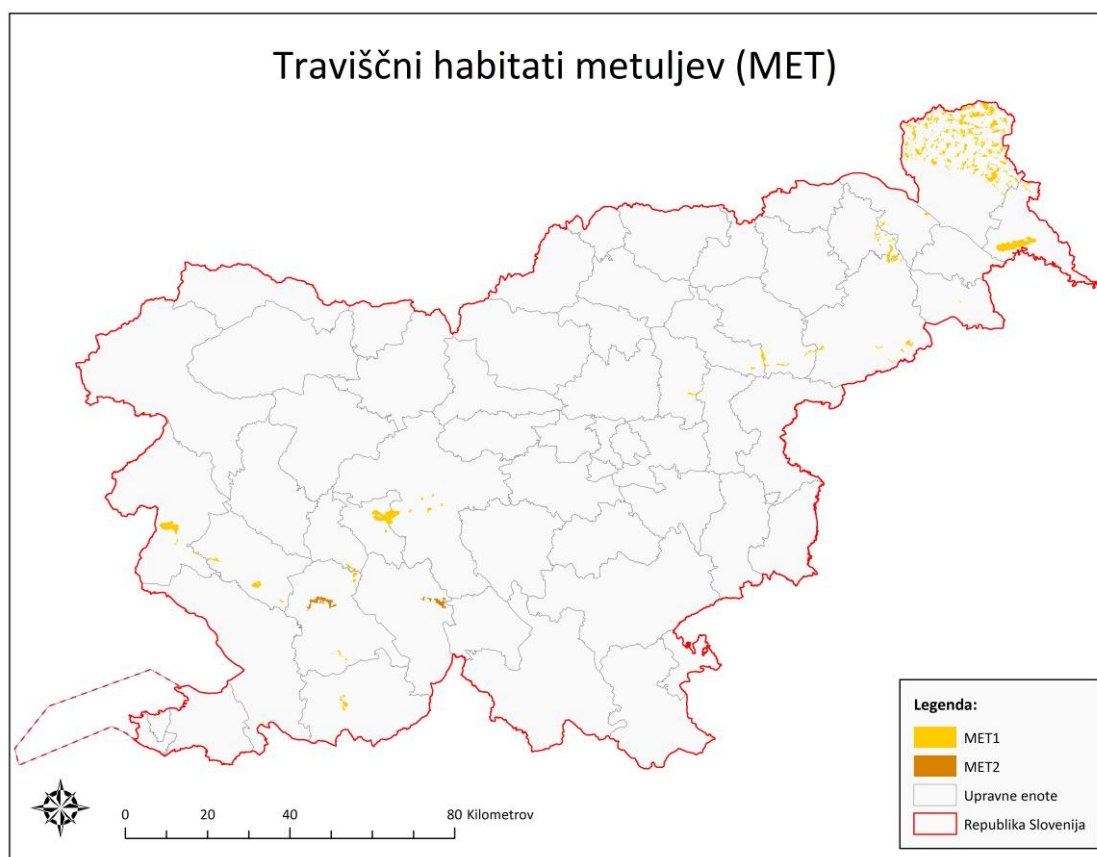
2. Ekološko pomembna območja traviščnih habitatov metuljev

– MET1

KODA OBMOČJA	OBMOČJE
SI3000114	CEROVEC
SI3000226	DOLINA VIPAVE
SI3000306	DRAVINJA S PRITOKI
SI3000221	GORIČKO
SI3000117	HALOZE – VINORODNE
SI3000231	JAVORNIKI – SNEŽNIK
SI3000142	LIBANJA
SI3000214	LIČENCA PRI POLJČANAH
SI3000271	LJUBLJANSKO BARJE
SI3000215	MURA
SI3000232	NOTRANJSKI TRIKOTNIK
SI3000302	OSREDNJE SLOVENSKE GORICE
SI3000223	REKA
SI3000255	TRNOVSKI GOZD – NANOS
SI3000213	VOLČEKE

– MET2

KODA OBMOČJA	OBMOČJE
SI3000173	BLOŠČICA
SI3000126	NANOŠČICA



Karta 2: Ekološko pomembna območja traviščnih habitatov metuljev

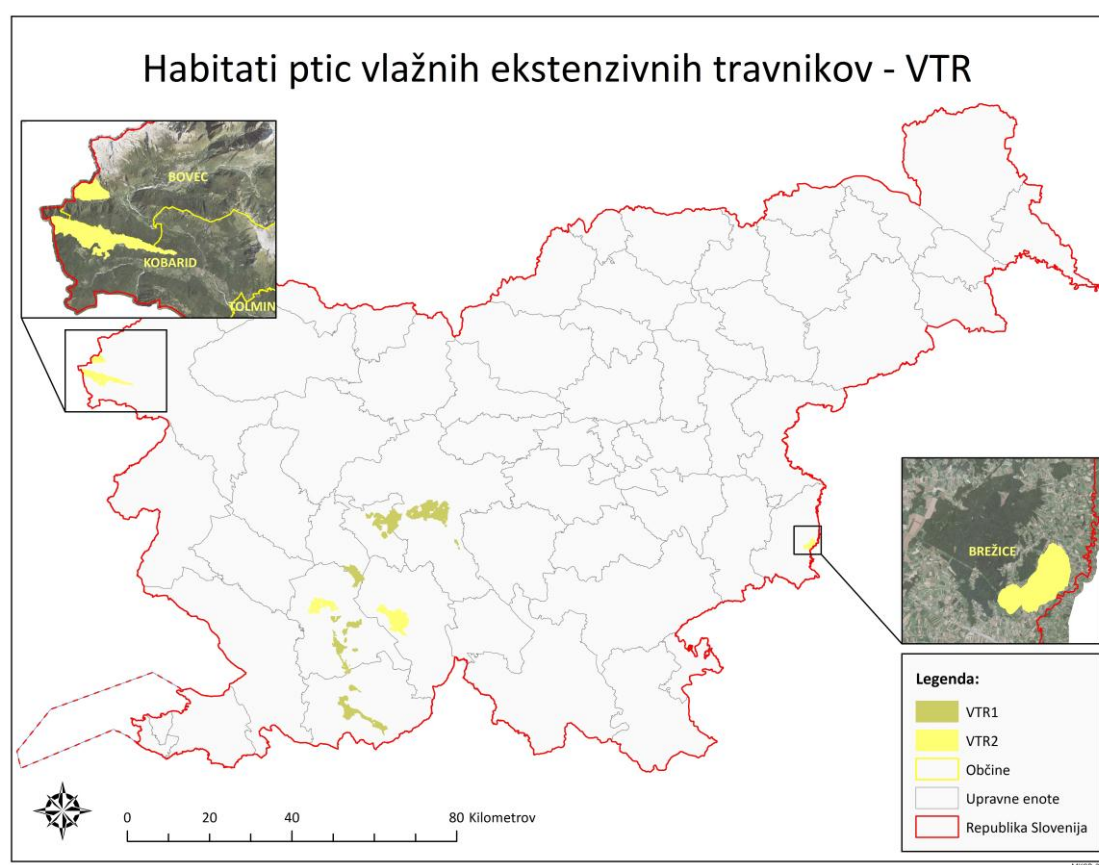
3. Območja pojavljanja ptic vlažnih ekstenzivnih travnikov

– VTR1

KODA OBMOČJA	OBMOČJE
SI5000003	DOLINA REKE
SI3000271	LJUBLJANSKO BARJE
SI5000016	PLANINSKO POLJE
SI5000002	SNEŽNIK – PIVKA

– VTR2

KODA OBMOČJA	OBMOČJE
SI5000020	BREGINJSKI STOL
SI5000015	CERKNIŠKO JEZERO
SI5000032	DOBRAVA – JOVSI
SI5000019	JULIJCI
SI5000017	NANOŠČICA



Karta 3: Območja pojavljanja ptic vlažnih ekstenzivnih travnikov

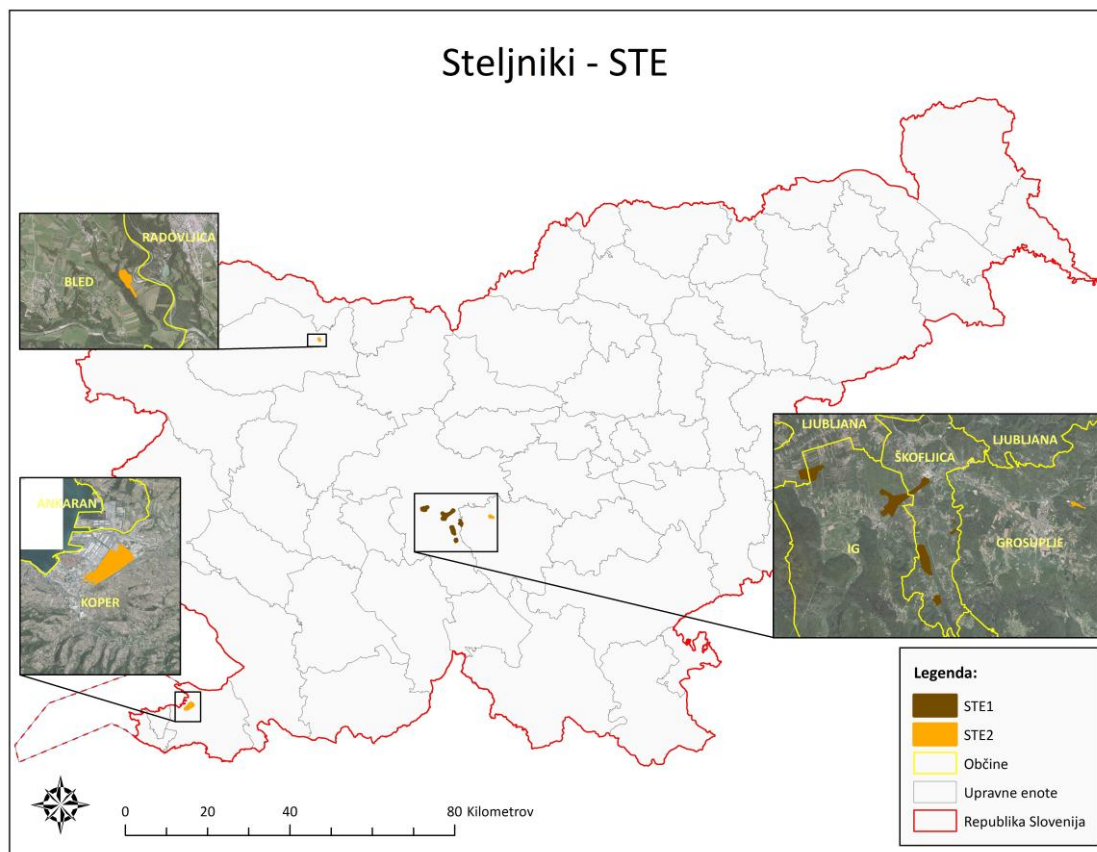
4. Ekološko pomembna območja steljnikov

– STE1

KODA OBMOČJA	OBMOČJE
SI3000271	LJUBLJANSKO BARJE

– STE2

KODA OBMOČJA	OBMOČJE
SI3000141	DUPLICA
SI3000169	POVIRJE VZHODNO OD BODEŠČ
SI5000008	ŠKOCJANSKI ZATOK



Karta 4: Ekološko pomembna območja steljnikov